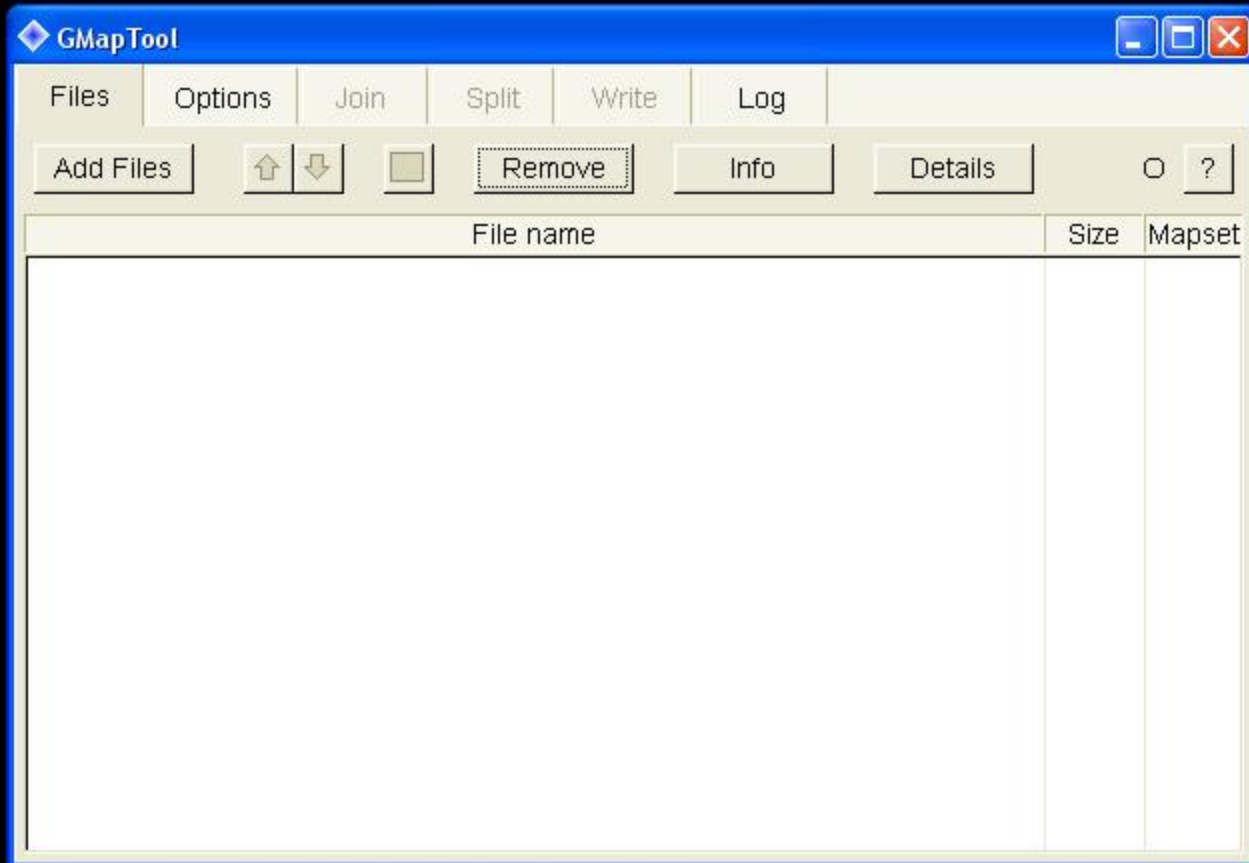


Mums reikes programos GMapTool v0.3.8,kuria rasime adresu

http://www.anpo.republika.pl/download.html#split_map

Ja paleisime aktyvuodami archyve esanti faila GMapTool.exe,ir pamatysime toki langa:

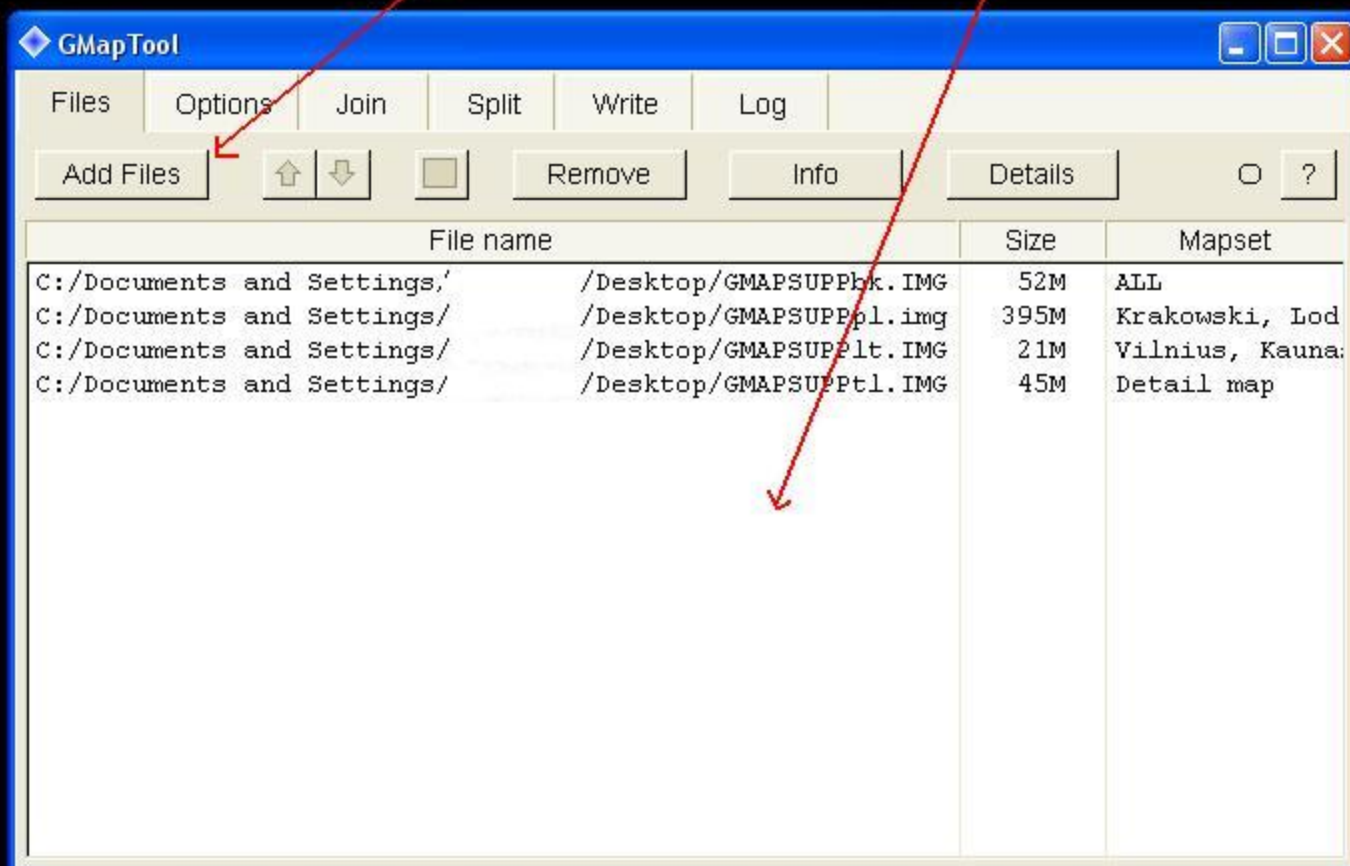


Pasiruosiama reikiama žemėlapiu gmapsupp.img failus ir juos pervadinam, kad nebūtų vienodi pavadinimai. Aš pvz pasirinkau šiuos žemėlapius sujungimui ir juos atitinkamai pervadinau:

-  ← GpmapaTOPO(Lenkijos TOPO žemėlapis)
GMAPSUPPl
-  ← Baltics States Roads
GMAPSUPPbk
-  ← Lietuvos TOPO
GMAPSUPPlt
-  ← Latvijos TOPO
GMAPSUPPl

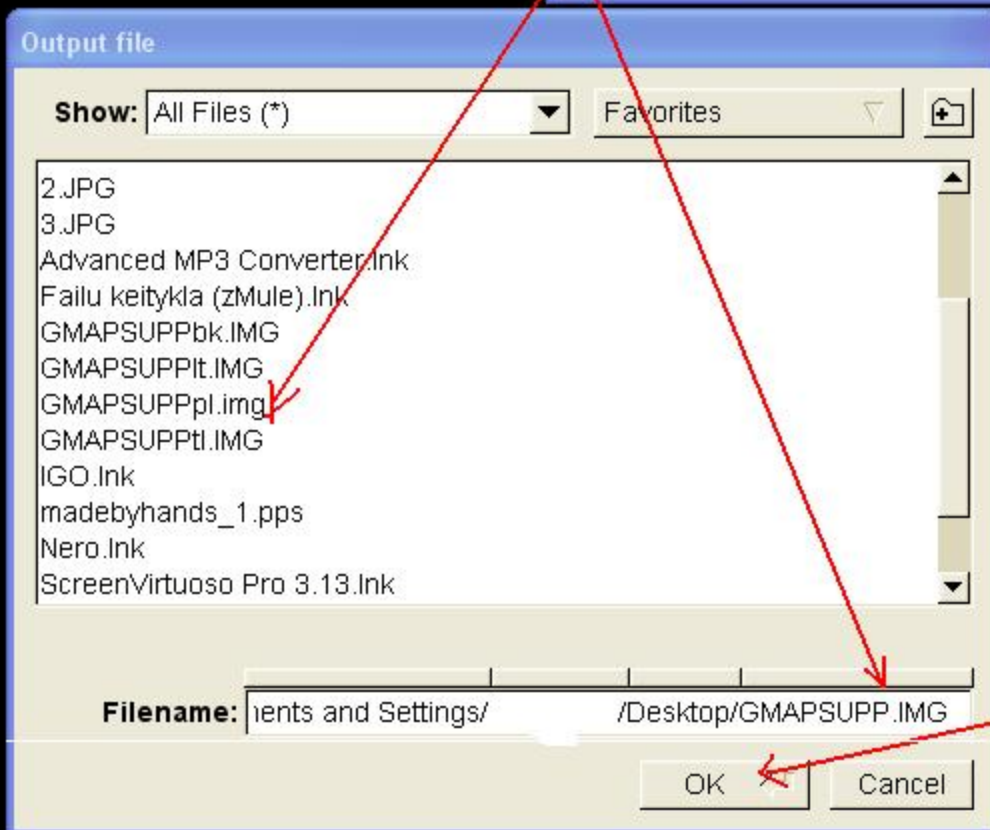
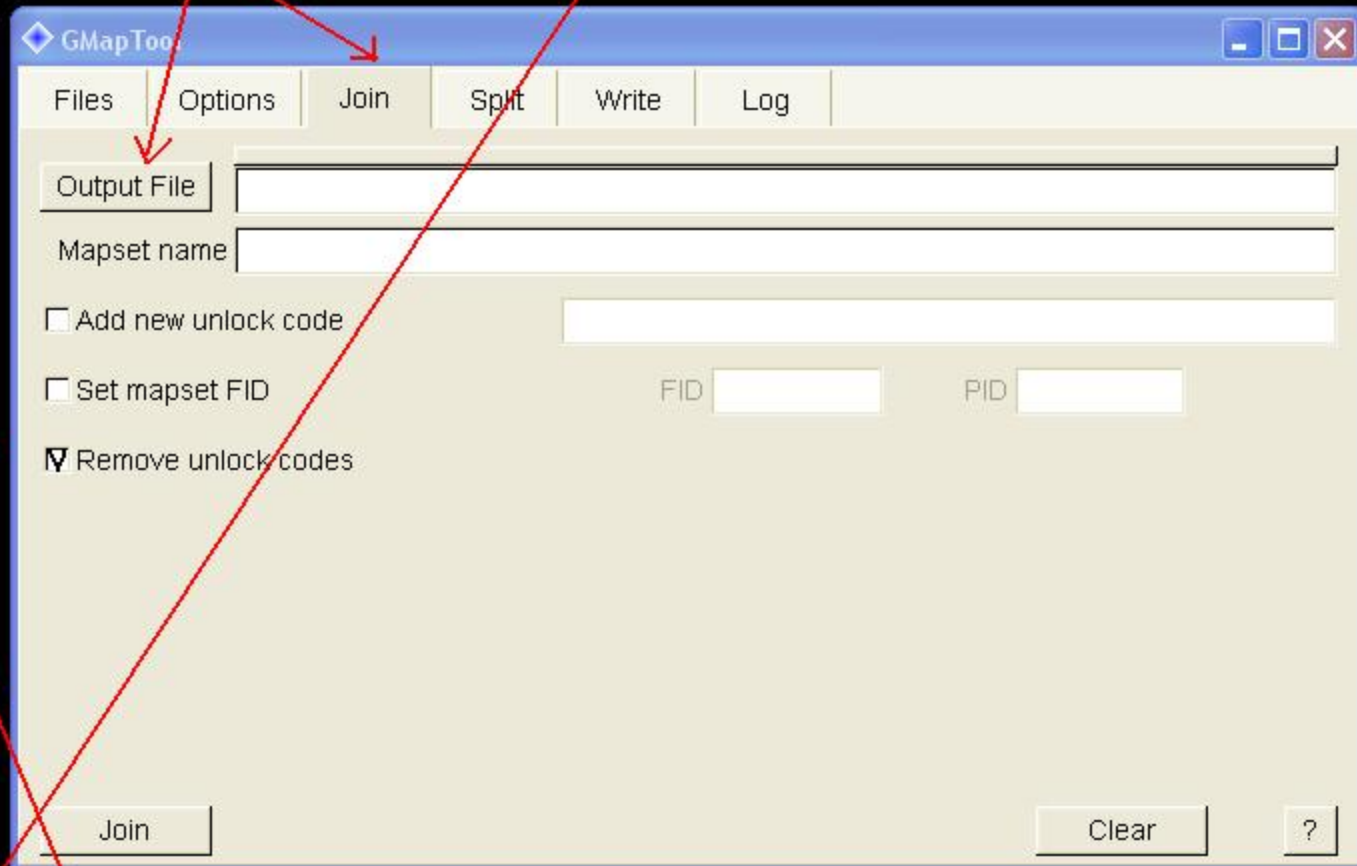
Ruosinius pasidėjau ant desk topo,
kad būtų patogiau

Sukeliame juos i programa,paprasciausiai sutemdami su pele i programos langa arba nurodydami kelia iki failu sio mygtuko pagalba

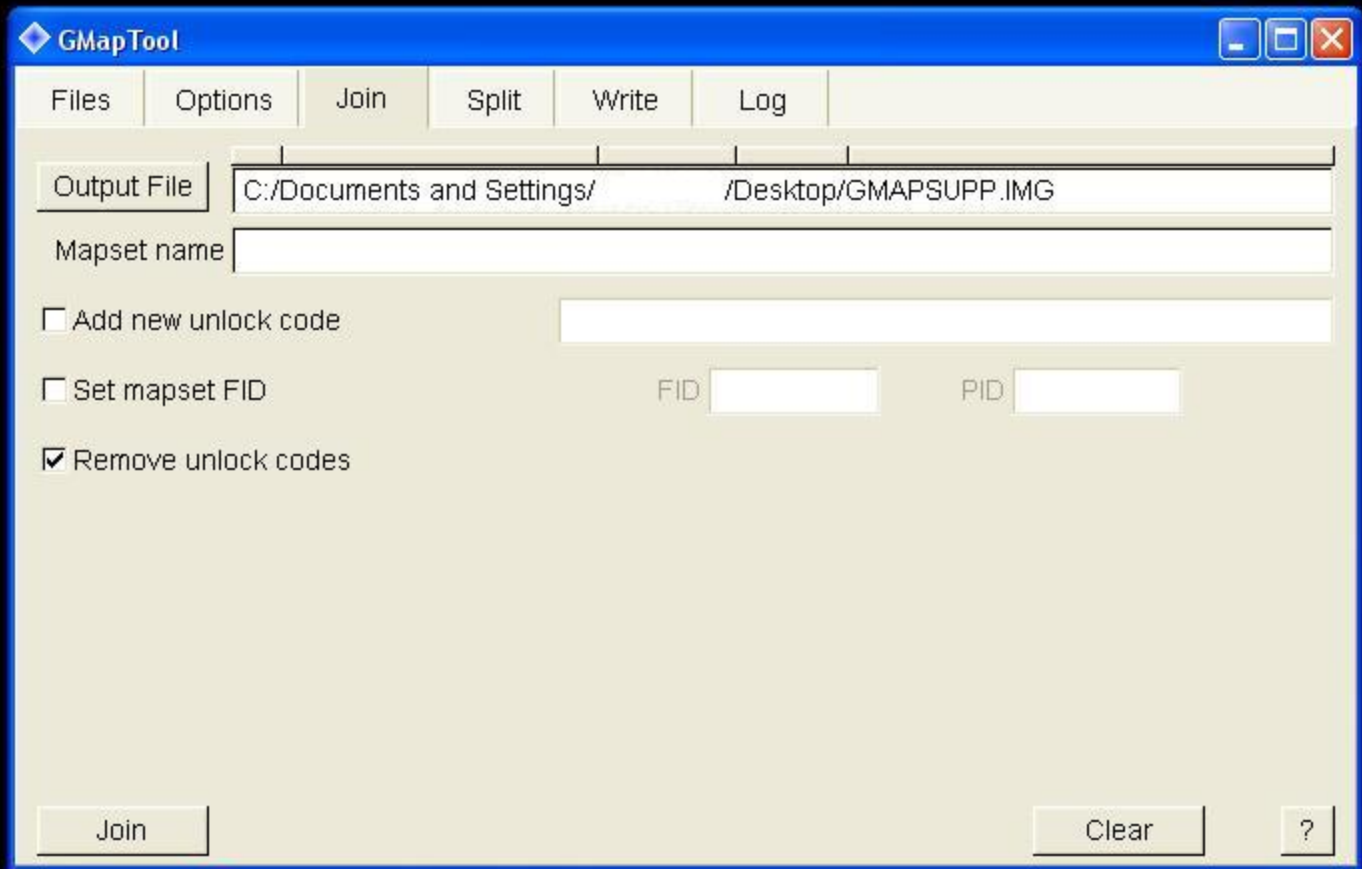


Sukele img failus, spaudziame join mygtuka. Tada sio mygtuko pagalba nurodome gmapsupp faila, kuriame bus musu galutinis produktas (sujungtas žemėlapis). Tam galime panaudoti kad ir bet kuri iš mūsų ikeltų ir pervadintu img failu, tik reikia jį nurodžius pervadinti i gmapsupp (nutrintas raidės - pavyzdžiui pl)

Pazymim varnele



Viska padare spaudziam OK



Spaudziame

Kadangi mano ruosiniai buvo padėti ant desk topo ir nurodydamas kelia output failui, nurodžiau viena iš pervadintu gmapsupp.img failu esančiu ant desk topo (tik jo pavadinime panaikinau tuos pakeitimus ir palikau paprasta gmapsupp), tai ant desk topo atsirado naujas ~~gmapsupp.img~~ failas - sujungtas mano žemėlapis, kuri nutempes į gmaptool programą, matau toki vaizdą. Kad jį pamatyti, spausdžiam



GMAPSUPP

GMapTool

Files Options Join Split Write Log

Search Next Clear ?

I0849019	MPC	439616	5	1252	24	L	1	1158	Lietuva	3
I084901A	MPC	1257351	5	1252	24	L	1	1158	Lietuva	4
I084901B	MPC	2124941	5	1252	24	L	1	1158	Lietuva	5
I084901C	MPC	2377063	5	1252	24	L	1	1158	Lietuva	52
I084901D	MPC	2623273	5	1252	24	L	1	1158	Lietuva	6
I084901E	MPC	1529892	5	1252	24	L	1	1158	Lietuva	62
I084901F	MPC	212034	5	1252	24	L	1	1158	Lietuva	7
I0849020	MPC	3246134	5	1252	24	L	1	1158	Eesti	4
MAPSOURC	MPS	5013	1							

Data MPS

- V: Detail maps (0)
- F: PID 1, FID 1388, GPMapa TOPO box beta2
- F: PID 1, FID 1158, Baltic States Roads v1
- F: PID 1, FID 857, Lietuva TOPO V1.04 NT
- F: PID 1, FID 1393, Roads of Latvia TOPO

End.

Su sia programa susigeneruojate gmapsupp.unl faila(zemelapiu atrakinimui),pagal savo irenginio ID.Kadangi siuo atveju buvo jungiami 4 zemelapiai,tai map Id irgi bus 4-kiekvieno zemelapio atskiras.Sugeneravus "map unlock"kodus(pagal irenginio ir map ID kodus)gauname 4 zemelapio atrakinimo kodus(juos sudaro po 25 skaitmenis).Juos be tarpu irasome i gmapsupp.unl faila stai taip:

aaaaaaaaaaaaaaaaaaaaaaaaaabbbbbbbbbbbbbbbbbbbbbbbbccccccccccccccccccccccddddd

ir issaugojame.

Tada gautus failus gmapsupp.img ir gmapsupp.unl dedame tiesiai iatminties kortele telefone.

Sekmes: UDE

